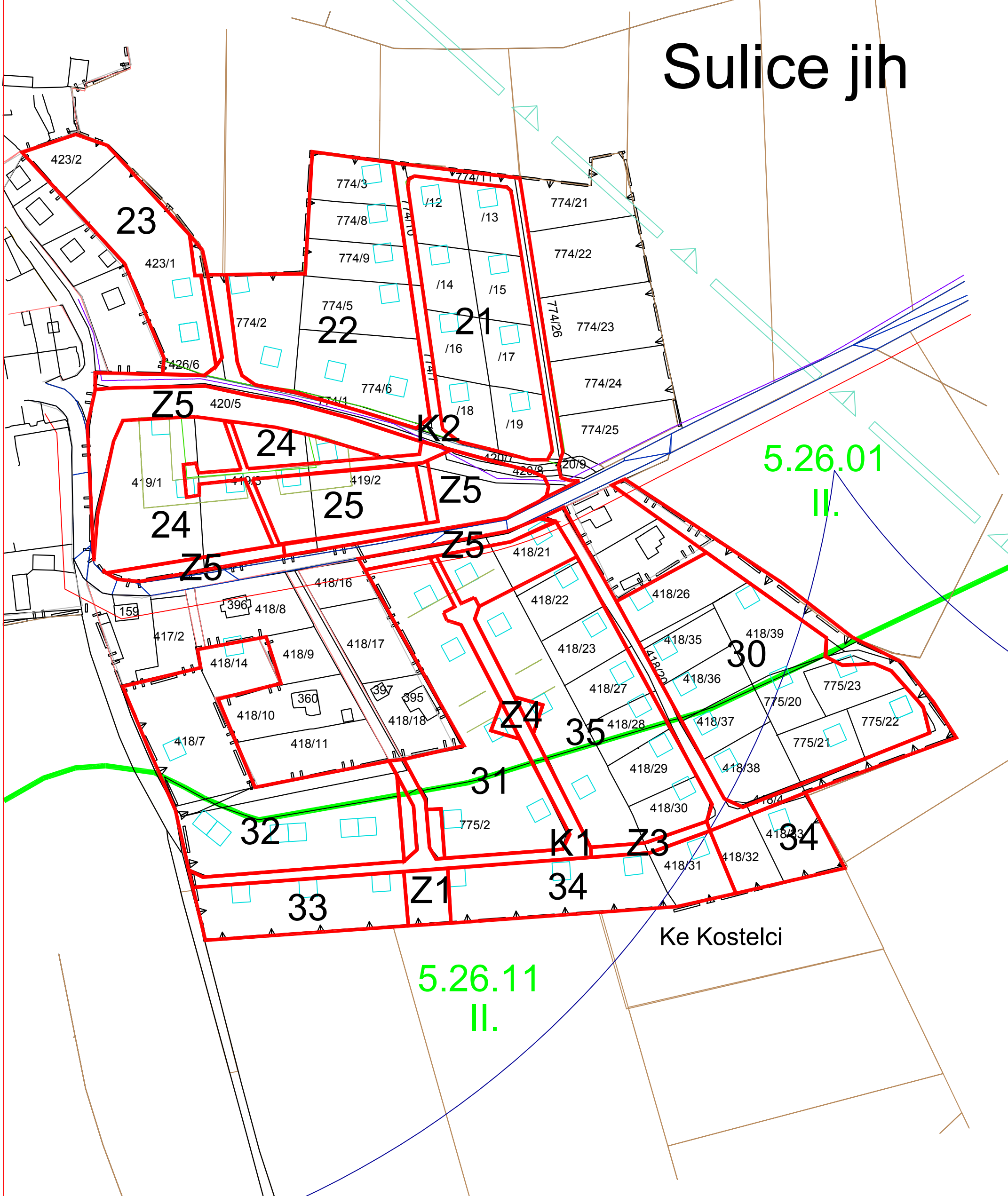
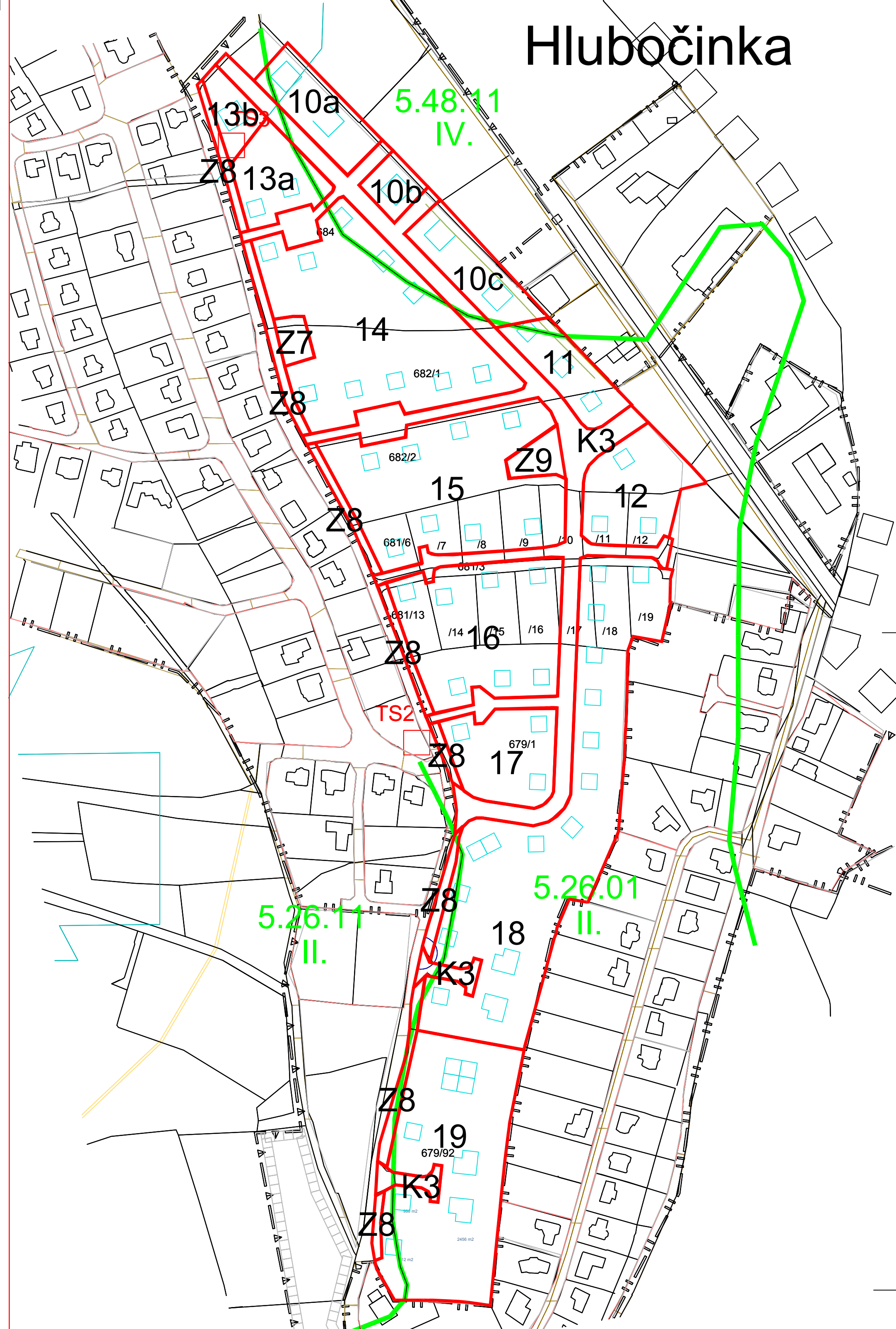


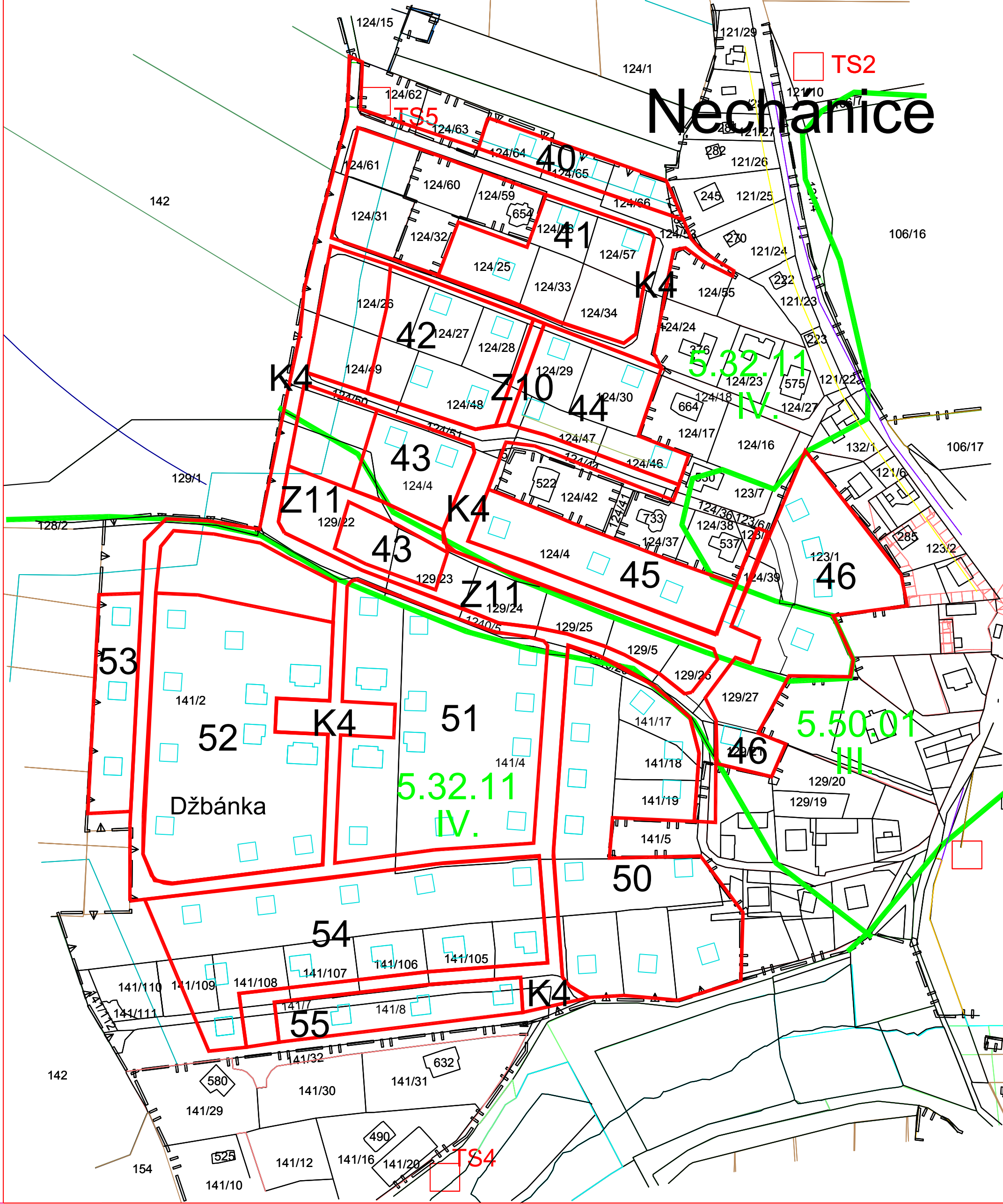
Sulice jih



Hlubočinka



Nechanice



LEGENDA:

19	HRANICE A KÓD PLOCHY ZÁBORU
5.26.01 II.	HRANICE BPEJ
5.26.01 II.	KÓD BPEJ / TRÍDA OCHRANY ZPF
TS2	HRANICE SOUČASNĚ ZASTAVĚNÉHO ÚZEMÍ

SULICE

REGULAČNÍ PLÁN

VYBRANÝCH LOKALIT PRO BYDLENÍ

POŘIZOVATEL : OBEC SULICE
 ZPRACOVATEL : ING. ARCH. IVAN KAPLAN - AGORA STUDIO
 VINOHRADSKÁ 156, PRAHA 3, 130 00

AUTOŘI : DOC. ING. ARCH. IVAN KAPLAN
 ING. ARCH. R. JAROLÍMOVÁ
 ING. ARCH. V. JANKOVÝCH

STUPEŇ :	NÁVRH	ČÍSLO VÝR. :	9
VÝKRES :	ZÁBORY ZPF	SEVER :	
ZPRACOVAL :	ING. JAN ŠTEFLÍČEK	MĚŘÍTKO :	1:2000
DATUM :	IX / 2008	PÁRE :	