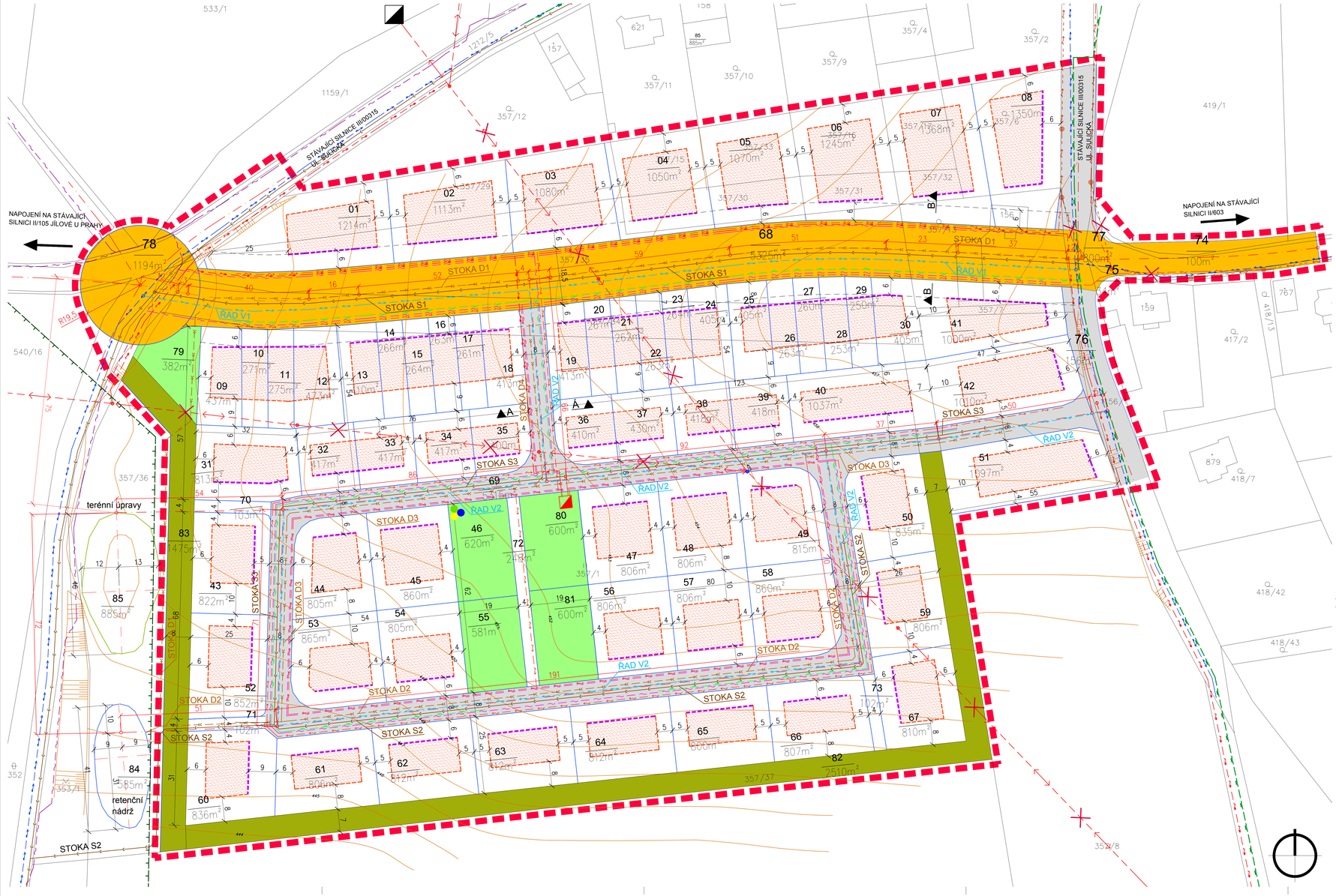

LEGENDA:

- Hranice řešeného území

Stávající stav

- parcelace
- hranice ploch terénních úprav (mimo řešené území)
- vrstevnice
- ÚSES Lokální biokoridor LBK22

Návrh

- parcelace
- komunikace místní a pěší
- komunikace II/104 (stávající stav III/00315)
- ochranné pásmo komunikace II.tř. (15 m)
- zeleň veřejná
- zeleň ochranná a izolační
- osa komunikace
- 07 číslo pozemku
- 1014 výměra pozemku
- uliční čára (závazná)
- stavební čára (nepřekročitelná)
- stanoviště pro tříděný odpad

ŘEZ AA - OBYTNÁ ZÓNA- MO2 8,0 / 6,0(příp.8,0) / 30

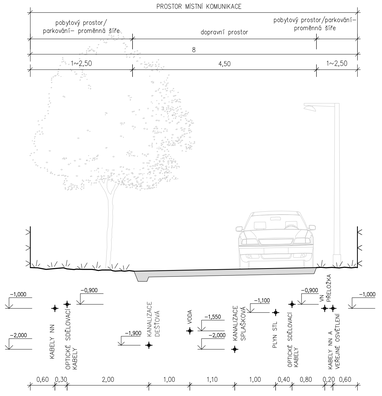

M 1:50

ŘEZ BB´ PŘELOŽKA SILNICE III/00315 - MS2 18,5 / 12,5 / 50

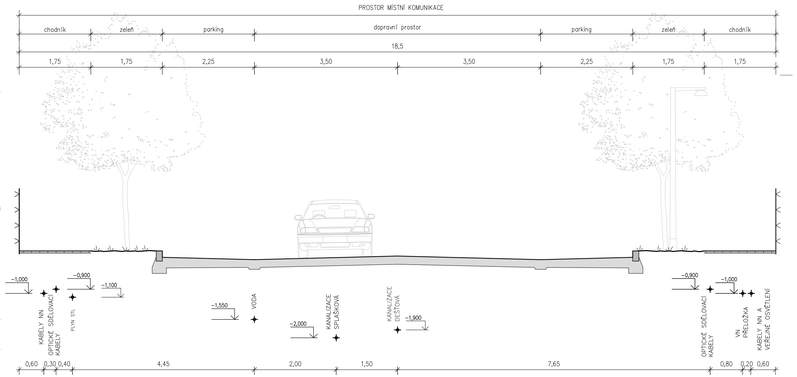

M 1:50

Technická infrastruktura

stav	návrh	
		nadzemní vedení VN
		nadzemní vedení VN rušené
		podzemní vedení VN
		nadzemní vedení NN rušené
		podzemní vedení NN a veřejného osvětlení
		slaboproud
		trafostanice
		kanalizace splašková
		kanalizace dešťová
		plynovod STL
		vodovod

Pozn.: Výměry parcel jsou orientační a musí být upřesněny po geodetickém zaměření řešeného území.

0 5 10 25 50 75 m

AKCE	OBJEDNATEL	Sunlink s.r.o. , Jílovská 424/31, Praha 4	
	POŘIZOVATEL	Obecní úřad Sulice, Kostelecká č.p. 150, Sulice	
	STAVBA	ÚZEMNÍ STUDIE OBYTNÉ ZÁSTAVBY SULICE JIH	
	OBJEKT		
	MĚSTO	Sulice, katastrální území Sulice	STUPEŇ: Územní studie
	KRAJ	Středočeský	ZAK. ČÍSLO: 2015-019
ZPRACOVATEL	C.H.S. Praha s.r.o. PROJEKČNÍ A INŽENÝRSKÁ SPOLEČNOST	Osadní 10, 170 00 Praha 7 tel. 220400431, fax 220400450 e-mail: projekce@chsprahа.cz	
	VED.PROJ.	Ing. arch. Sixta	OBSAH: CELKOVÁ SITUACE ÚZEMÍ KOORDINAČNÍ SITUACE
	PROJEKTANT	Ing. arch. Procházka	
	PROFESE	Územní plánování	
	DATUM	04/2016	PARÉ: / FORMÁTY: 12 A4 / REVIZE: / ČÍSLO VÝKRESU: 04
	MĚŘÍTKO	1:500	