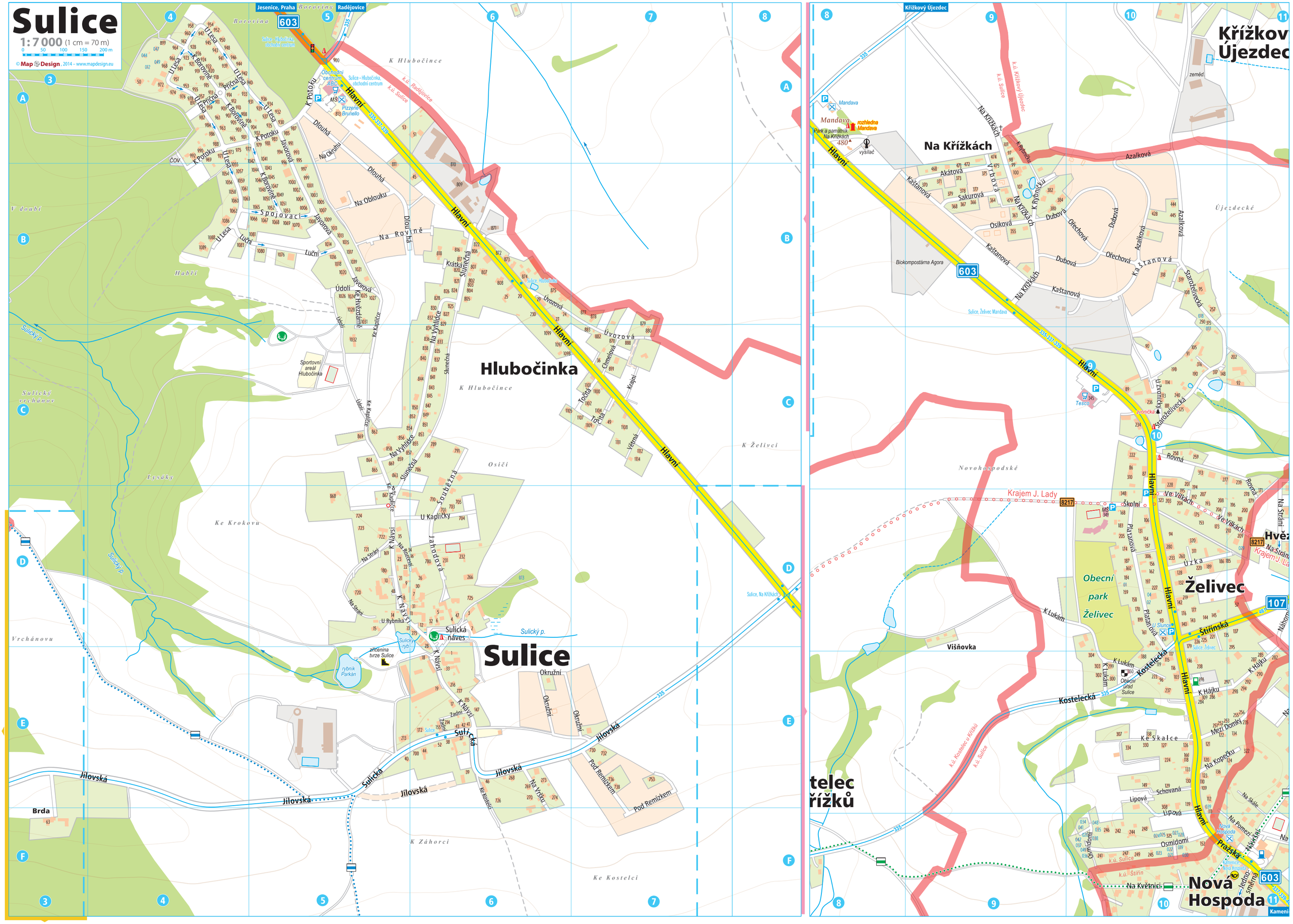
Sulice
1:7 000 (1 cm = 70 m)
© Map Design, 2014 – www.mapdesign.eu
Jesenice, Praha
Boroviny
Radějovice
Borovina
K Hlubočince
Hlubočinka
Sulice
Sulická náves
Sulický p.
Sulický vrchánov
Lysáky
Ke Krokovu
Vrchánovu
Osičí
K Želivci
K Záhorci
Ke Kostelci
Jílovská
Brda
Na Křížkách
Křížkový Újezdec
Mandava
Biokompostárna Agora
Novohospodské
Krajem J. Lady
Obecní park Želivec
Želivec
Nová Hospoda
Kostelecká
Štiřínská
Pražská
Na Květnici
Hlavní
603
107
8217

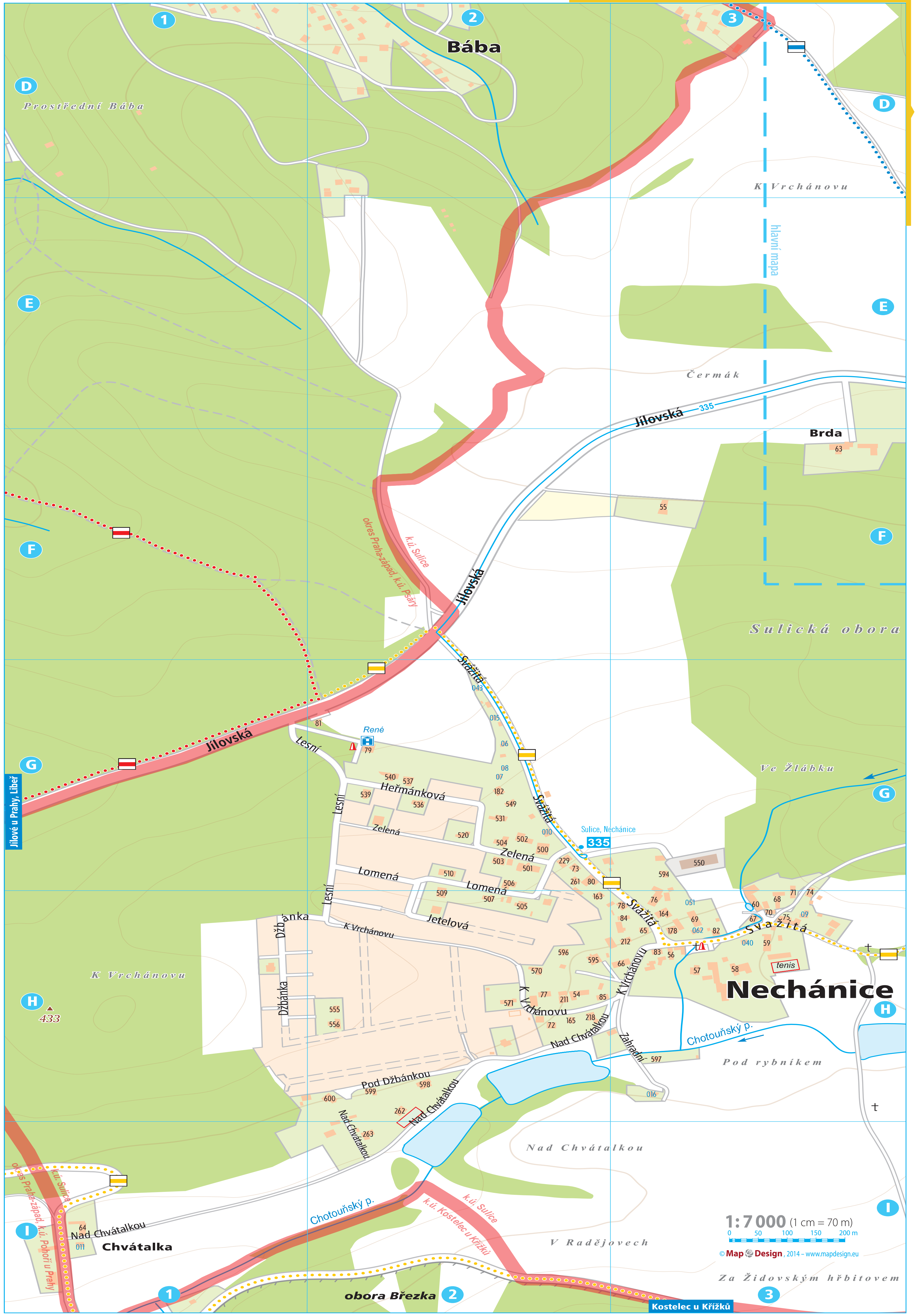

OBEC SULICE

První zmínku o obci nalezneme v historických pramenech v roce 1282. Obec Sulice patří administrativně pod okres Praha-východ a náleží pod Středočeský kraj. Obcí s rozšířenou působností je město Říčany, obcí s pověřeným úřadem je obec Kamenice. Obec Sulice se rozkládá asi 23 kilometrů jihovýchodně od centra Prahy a 11 kilometrů jihozápadně od města Říčany. Na území obce má hlášený trvalý pobyt více jak 1600 obyvatel. Sulice se dále dělí na čtyři části obce, kterými jsou vedle samotných Sulic také Želivec, Hlubočinka a Nechánice. Sulice leží v průměrné nadmořské výšce 445 metrů. Celková katastrální plocha obce je 988 ha.

Želivec a Mandava je v současné době největší obecní částí obce Sulice. Poprvé je osada **Želivec** (Zelewecz) zmiňována roku 1402 v majetku Petra Košíka z Pětichvost (časem získává i Sulice). Později ves dostal Cval z Chotče a za husitských válek ji získal Jan Sádlo ze Smilkova a připojil ke svému kosteleckému panství. Na počátku XIV. století patřil Želivec Novoměstským a byl jim r. 1537 (tři dvory kmetcí s platem) zabaven. Spolu s Kamenicí, Olešovicemi a Sulicemi prodán Janu Frejnarovi z Brunova. Ve třicetileté válce byl Želivec zcela zničen, po obnovení byl r. 1696 připojen k panství Dobřejovice. R. 1785 zde bylo 8 popisných čísel.

Nechánice jsou pravděpodobně nejromantičtější a nejklidnější obecní část Sulic. První zmínka o vsi pochází z roku 1349. Ze 14. století se zachovaly zmínky o Mladotovi a Oldřichovi Vlachovi z Nechanic, patrně z rodu pánů z Říčan. Část vsi byla v majetku Markvarta z Kamenice. Počátkem 16. století měl díl Nechánic Markvart, syn Heřmana ze Sulic, a jiná část patřila ke statku Libeř. Roku 1565 prodává tehdejší majitel Samson Křinecký z Ronova na Kopanině celou ves Nechánice s krčmou Kryšpínu Šultysovi z Čimic, jenž je poté spojuje s držbou Sulic. Šultysovi dědicové prodali r. 1576 zadlužený statek Čeňkovi Mičanovi z Klinštejna, který jej později připojil k panství Kamenice.

Hlubočinka je druhou největší částí obce Sulice. Nachází se 1 km severně od Sulic. Ve srovnání s historickým popisem z r. 1898, který popisuje „Osada na severním svahu vrchu „u Křížků“ při Vídeňské silnici. Skládá se ze dvou částí: Prvá patří k politické i katastrální obci Radějovicům, má 5 domů, 30 obyvatel, druhá k politické a katastrální obci Sulicům, má 4 domy, 16 obyvatel. Obyvatelé živí se polním hospodářstvím; většinou jsou dělníky při panských dvorech. Na severu vsi jest jehličnatý les“, doznala po roce 2000 nevětšího stavebního rozvoje.

Kontakt

Obecní úřad Sulice
Kostelecká č.p. 150, 251 68 Sulice-Želivec
Tel.: +420 323 673 122, e-mail: info@obecsulice.cz, **www.obecsulice.cz**

LEGENDA

silnice 2. třídy	autobus se zastávkou
ostatní silnice	dětské hřiště
ulice ♦ cesta	hřiště
turistická trasa	rozhledna ♦ zřícenina
průmyslová budova ♦ veřejná budova	kaple ♦ památník, pomník ♦ kříž
budovy s čísly popisnými ♦ evidenčními	úřad
staveniště	prodejna ♦ hotel ♦ parkoviště
park ♦ les	čerpací stanice ♦ LPG

REJSTŘÍK ULIC

Akátová ... E 9
Azalková ... D,E 10

Dlouhá ... A,B 5
Dubová ... E 9,10
Džbánka ... H 1

Heřmánková ... G 2
Hlavní ... A-I 3-10

Chmelová ... C 7

Jahodová ... D 6
Javorová ... A,B 5
Jetelová ... H 2
Jílovská ... E-G 1-7

K Borovině ... A,B 4,5
K Hájku ... H 10,11
K Lukám ... G,H 9,10
K Návsi ... D,E 5,6
K Potoku ... A 4,5
K Rybníčku ... D,E 9
K Vrchánovu ... H 2,3
Kaštanová ... E 9,10
Ke Hvězdárně ... B 5
Ke Kapličce ... C,D 5
Ke Kostelci ... E 6
Ke Skalce ... H 10
Kostelecká ... G,H 9,10
Krajní ... C 7
Krátká ... B 6

Lesní ... G,H 2
Lipová ... H 10
Lomená ... G 2
Luční ... B 4,5

Mezi Domky ... H 10,11

Na Kopečku ... H 10,11
Na Křížkách ... D,E 9
Na Oblouku ... B 5
Na Okruhu ... A 5
Na Rovině ... B 5,6
Na Rozcestí ... D 5
Na Stráni ... D 5
Na Vršku ... E 6
Na Vyhlídce ... B,C 5,6
Nad Chvátalkou ... H,I 1,2

Okružní ... E 6,7
Ořechová ... E 10
Osiková ... E 9
Osmidomí ... I 10

Platanová ... G 10
Pod Džbánkou ... H 2
Pod Remízkem ... E,F 7
Příčná ... A 4

Rovná ... E,F 10,11

Sakurová ... E 9
Schovaná ... H 10
Slunečná ... B,C 5,6
Souběžná ... C,D 6
Spojovací ... B 5
Staroželivecká ... E,F 10
Sulická ... E 5,6
Sulická náves ... D 6
Svažitá ... G,H 2,3

Školní ... G 10
Štiřínská ... G 10

Točitá ... C 7

U Kapličky ... D 6
U Lesa ... A,B 4,5
U Rybníka ... D 5
U Zvoničky ... F 10
Údolí ... B,C 5
Úvozová ... B,C 6,7
Úzká ... G 10

Ve Vilkách ... G 10,11
Větrná ... C 7
Vrbová ... D,E 9

Zadní ... E 6
Zahradní ... H 3
Zelená ... G 2

Sulice – plán obce, měřítko 1:7000
Text: Obec Sulice, Foto: Obec Sulice, wikipedia
Pro Obec Sulice vydal a zpracoval Map Design ve spolupráci s PLANstudio
mapy a design © **Map Design** & PLANstudio, Praha, V/2014
Tel.: +420 776 040 414, E-mail: info@mapdesign.eu, www.mapdesign.eu
ISBN 978-80-87930-11-0

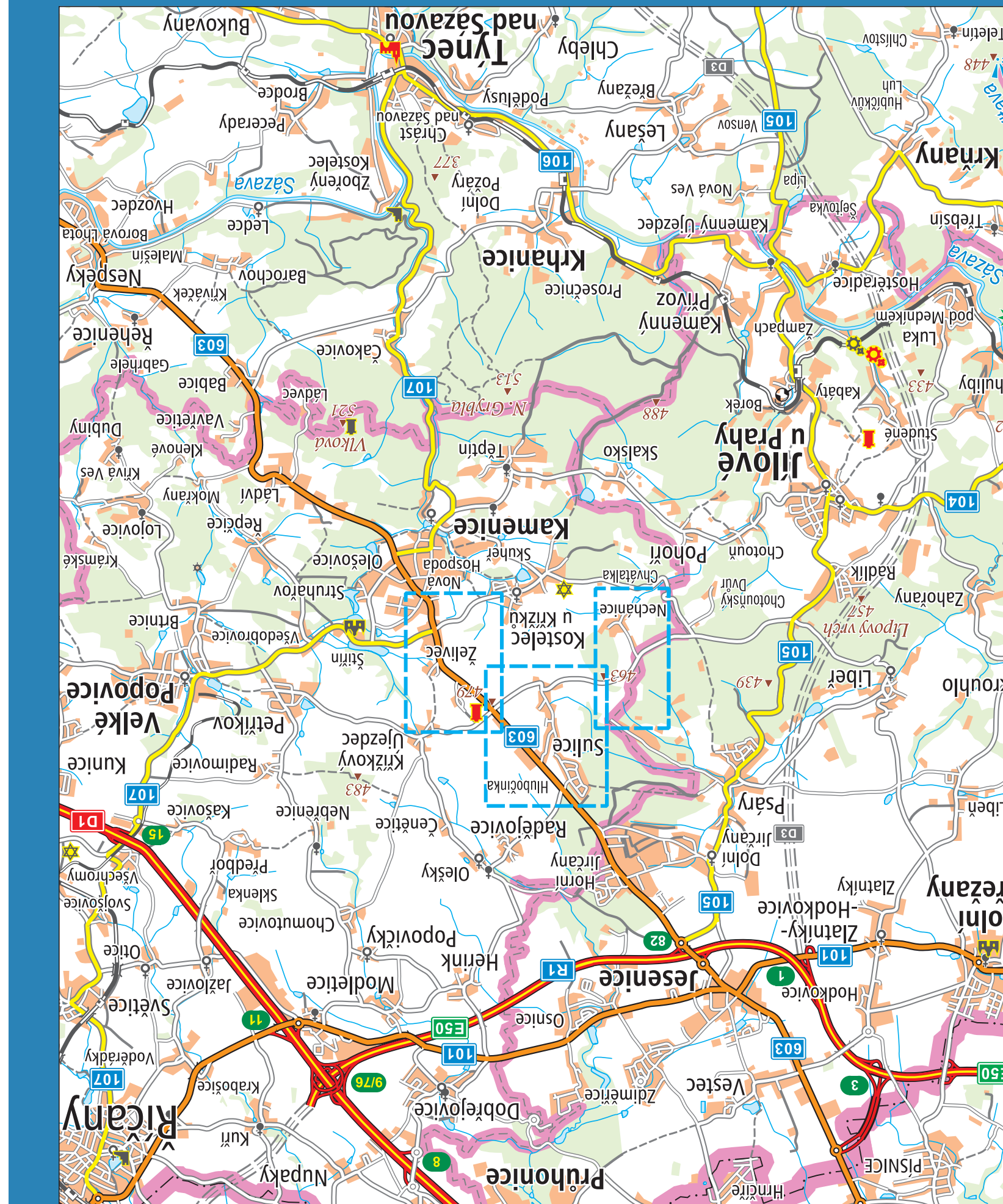



Sulice

Hlubočinka, Nechanice, Sulice, Želivec
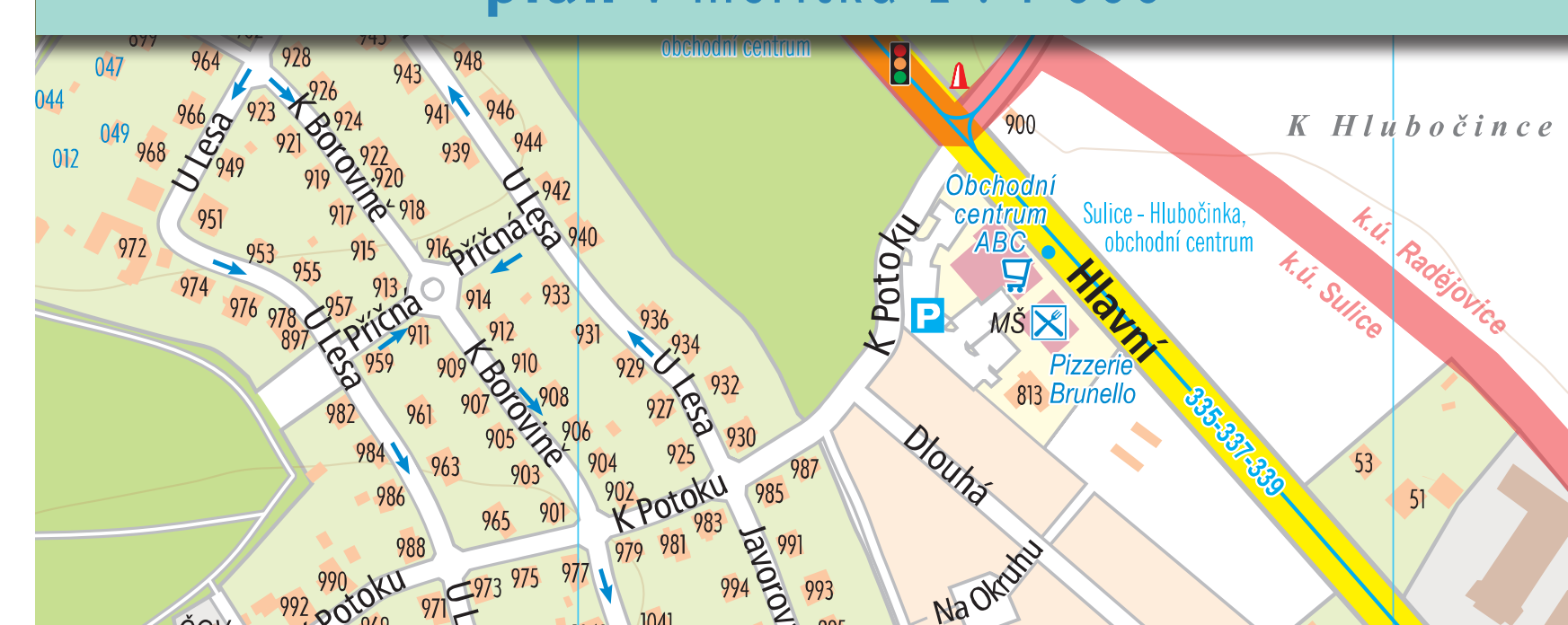
plán v měřítku 1 : 7 000